

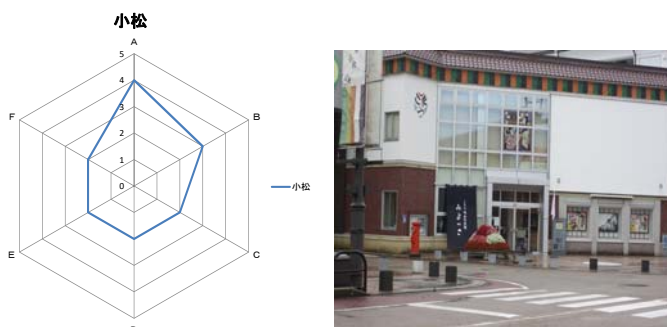
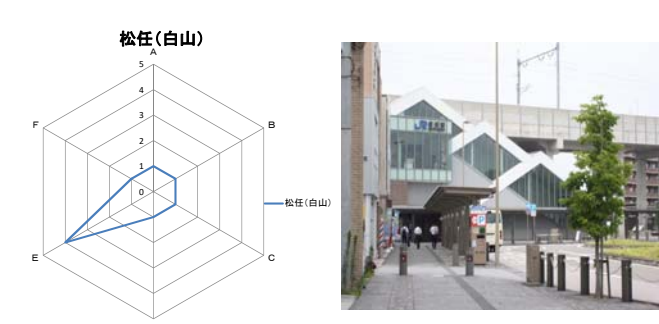
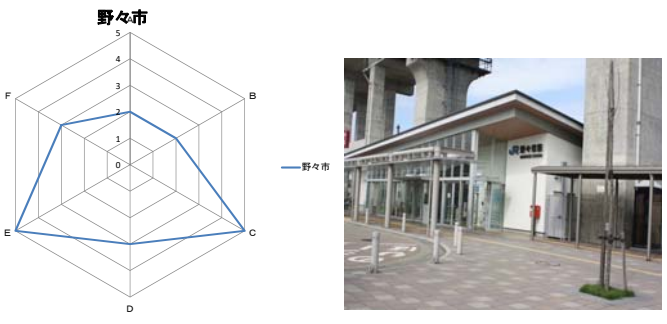
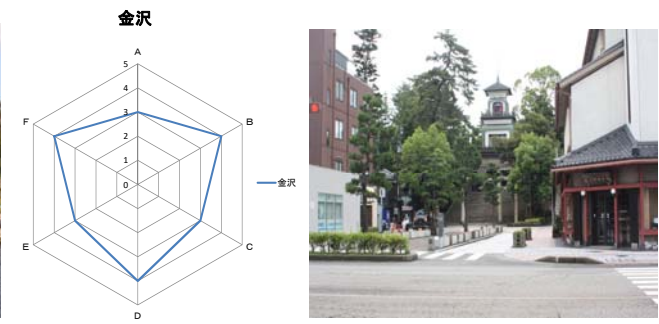
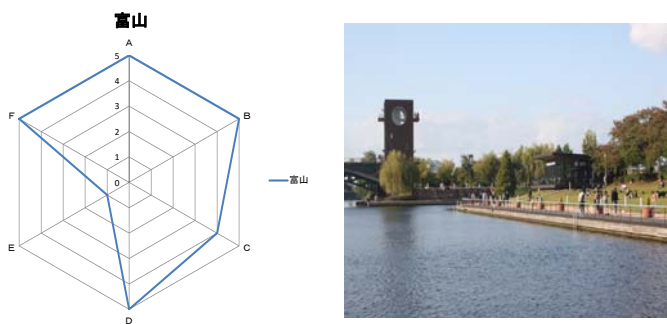
# 街づくりを景観から考える

## 1. はじめに

We have taken pictures of cityscape in five cities. And we organized the photos and tried to evaluate the goodness of the landscape.

富山市を含めた5市の街中を、実際に歩いて観察しながら写真をとってきた。その写真を整理し、景観がいい、あるいは悪いといった感覚的なものを数値化することを試みた。つまり、景観を評価するものさしをつくるために、いろいろな作業を通して分析の仕方を試行した。今回の研究では、街全体を把握したわけでない。また、個人の感覚で評価しているのので、正しい評価ができたかどうかはわからない。

## 2. 調査結果とデータ解析



	評価者
A	〇〇くん
B	□□くん
C	△△くん
D	××さん
E	◎◎さん
F	☆☆さん

順位	得点
1位	5点
2位	4点
3位	3点
4位	2点
5位	1点

## 3. まとめ

今回の経験を通して分かったことは、景観づくりに市民が参画して自分達が住む街をじっくり見て把握して、よりよいものにしていこうという気持ちになってくれれば良いということである。そして、来年度以降この研究をする人は、統計学を勉強するなどしてデータ整理の知識を身につけたうえで、どうすれば、統一された評価になるのかを、研究し続けてもらいたい。